


MODULARIO
F. - ing. rend. - 496



MINISTERO DELLE FINANZE
DIREZIONE GENERALE DEL CATASTO E DEI SERVIZI TECNICI ERARIALI
NUOVO CATASTO EDILIZIO URBANO
(R. DECRETO-LEGGE 13 APRILE 1998, N. 65)

MOD. A (Nuovo Catasto Edilizio Urbano)

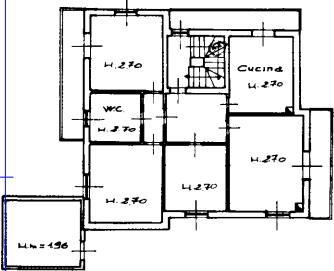
Lire
300

Planimetria dell'immobile situato nel Comune di ZANDOBBIÒ Via VAGO n. 52

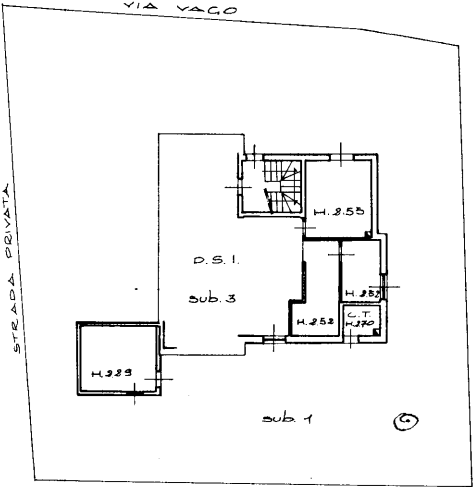
Ditta

Allegata alla dichiarazione presentata all'Ufficio Tecnico Erariale di BERGAMO


PIANO PRIMO



PIANO TERRA



ORIENTAMENTO



SCALA DI 1:200

SPAZIO RISERVATO PER LE ANNOTAZIONI D'UFFICIO

DATA
PROT. N°
2860/1

PARCITA
Foglio 8
MAPPALE 2009
SUBALTERNATO 2

Compilata dal GEOMETRA

Iscritto all'Albo dei GEOMETRI
della Provincia di BERGAMO n. 154
DATA 1988
Firma: [Signature]

Catasto dei Fabbricati - Situazione al 22/07/2024 - Comune di ZANDOBBIÒ (MI 144) - Foglio 8 - Particella 2009 - Subalterno 2 -
VIA VAGO n. 52 Piano T-1

Ultima planimetria in atti

Data presentazione: 10/02/1988 - Data: 22/07/2024 - n. T289629 - Richiedente:
Totale schede: 1 - Formato di acquisizione: A2(420x594) - Formato stampa richiesto: A4(210x297)